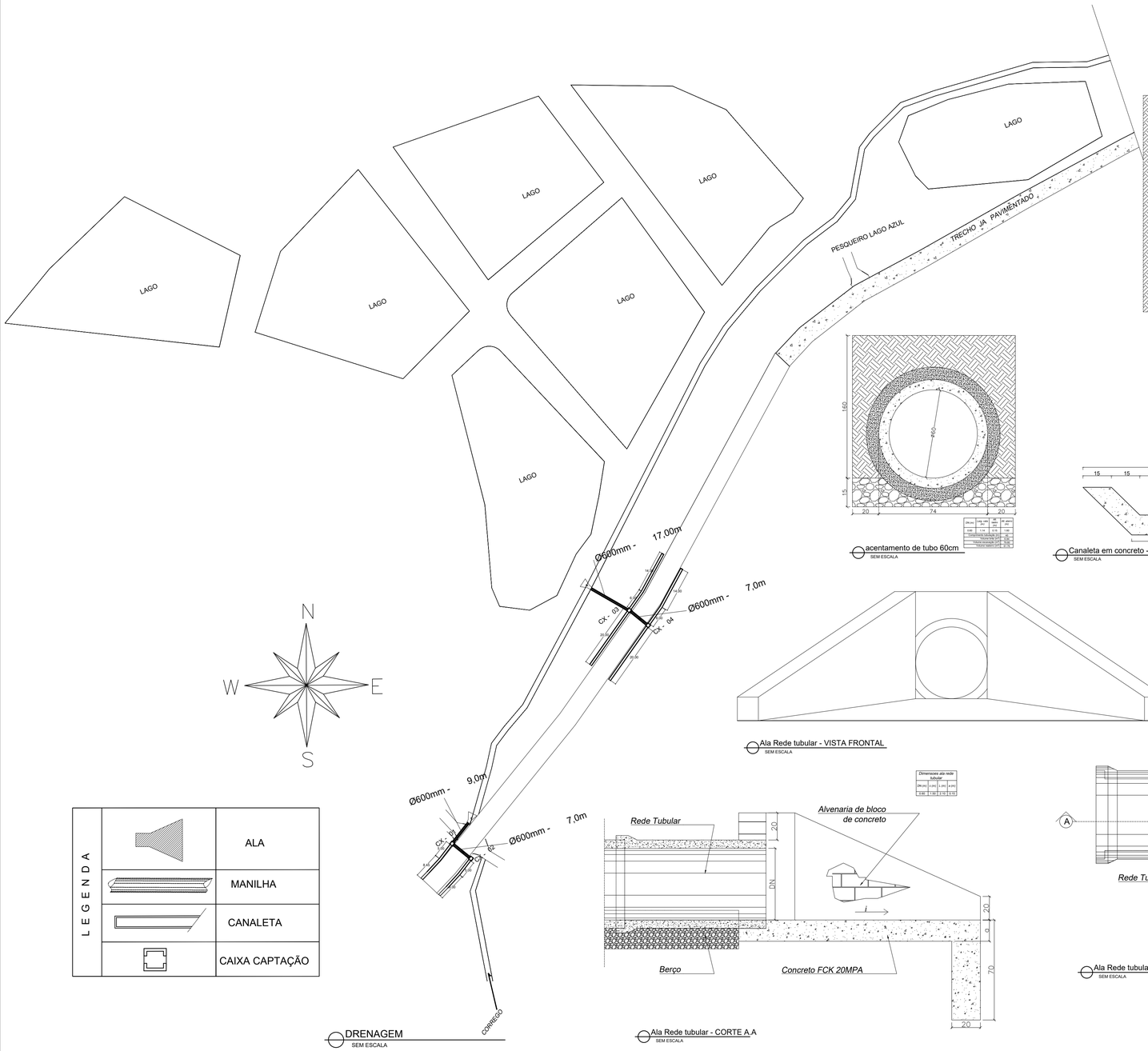

DRENAGEM
SEM ESCALA

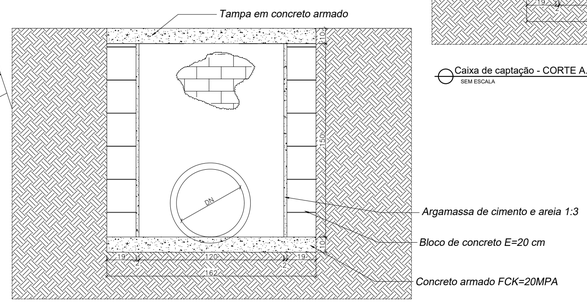

Caixa de captação - CORTE B.B.
SEM ESCALA

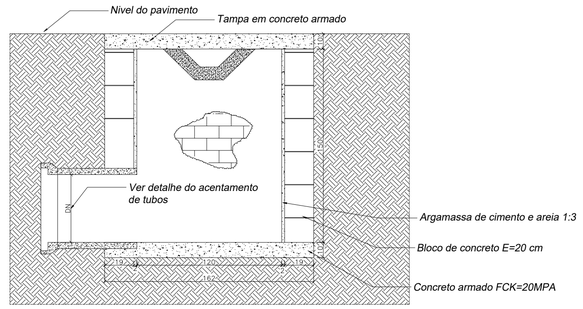

Caixa de captação - CORTE A.A.
SEM ESCALA



Caixa de captação - TAMPA
SEM ESCALA

DN (m)	Vol. cimento (m³)	Vol. areia (m³)	Vol. pedra (m³)
0,60	0,14	0,70	1,00
Volume de concreto simples (m³)			0,36
Volume de concreto armado (m³)			0,14
Volume de escavação (m³)			2,16

acentamento de tubo 60cm
SEM ESCALA

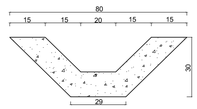

Canaleta em concreto - corte transversal
SEM ESCALA

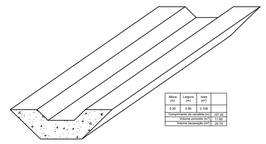

Área (m²)	Largura (m)	Acre (m²)
0,30	0,80	2,100
Volume de concreto simples (m³)		0,27
Volume de concreto armado (m³)		0,06
Volume de escavação (m³)		0,75

Canaleta em concreto - corte transversal
SEM ESCALA

Ala Rede tubular - VISTA FRONTAL
SEM ESCALA

Dimensões ala rede tubular			
DN (m)	0,250	0,300	0,400
0,90	1,00	1,10	1,15

Ala Rede tubular - CORTE A.A
SEM ESCALA

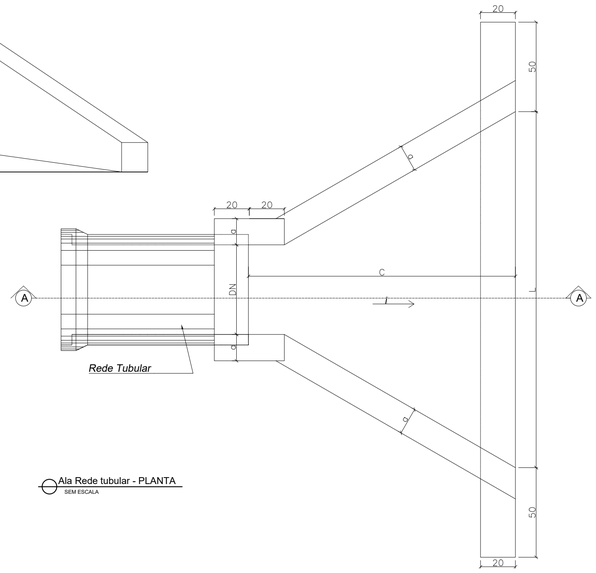

Ala Rede tubular - PLANTA
SEM ESCALA

LEGENDA	
	ALA
	MANILHA
	CANALETA
	CAIXA CAPTAÇÃO

PREFEITURA MUNICIPAL DE MONTE SIÃO

CNPJ: 22.646.525/0001-31

Rua Maurício Zucato, nº111 - Centro - CEP:37580-000

DEPARTAMENTO MUNICIPAL DE OBRAS URBANAS

PROJETO DRENAGEM

FOLHA ÚNICA

ASSUNTO: PAVIMENTAÇÃO ASFÁLTICA EM CBUQ E DRENAGEM

ENDEREÇO DA OBRA:

PROPRIETARIO : PREFEITURA MUNICIPAL DE MONTE SIÃO
LOCAL: ESTRADA MUNICIPAL
BAIRRO: FURRIEL
CIDADE: MONTE SIÃO - MG

DESCRIÇÃO DO PROJETO:

ESCALA	DATA	COTAS	ART Nº
INDICADA	01/09/2020	METROS	

SITUAÇÃO :

ESC.: SEM ESCALA

LOCALIZAÇÃO DA OBRA
ESTRADA MUNICIPAL
Lat 22°23'51.13"S
Lon 46°32'54.27"O

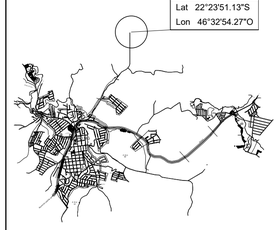

PROPRIETÁRIO: PREFEITURA MUNICIPAL DE MONTE SIÃO
JOSÉ POCAI JUNIOR

ENGENHEIRO RESPONSÁVEL DO PROJETO E FICALIZAÇÃO
MARCELINO A. VICENTIN
CREA: 69396/D